



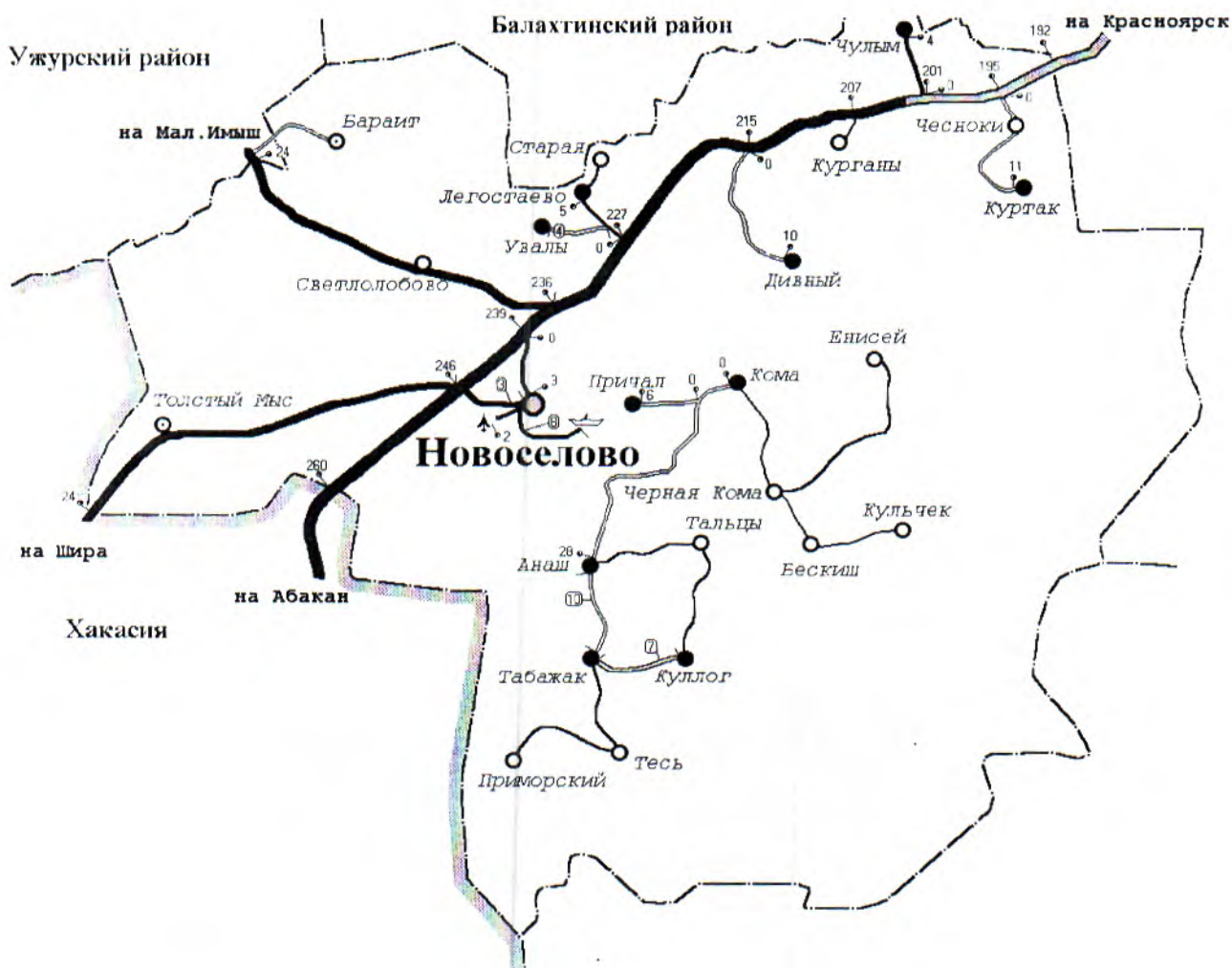
Утверждаю:

Глава Новоселовского района

Н.Н. Филимонов

## НОВОСЕЛОВСКИЙ РАЙОН КРАСНОЯРСКИЙ КРАЙ

# ИНВЕСТИЦИОННЫЙ ПАСПОРТ Новоселовский район



## Приветственное слово Главы Новоселовского района



Уважаемые инвесторы!

Новоселовский район имеет богатую историю, славные культурные и духовные традиции. Наш район всегда открыт для делового сотрудничества.

Важной особенностью географического положения Новоселовского района является его местонахождение в центре земледельческой части края с благоприятными агроклиматическими ресурсами и плодородными почвами. Также немаловажным является то, что район расположен на автодорожной трассе федерального значения Красноярск – Абакан – Кызыл – Чадан – Хандагайты государственная граница с Монголией. До административного центра края расстояние составляет 240 км., ближайшая железнодорожная станция (ст. Ужур) находится на расстоянии 90 км.

Выгодное географическое положение, благоприятная экологическая ситуация, природные ресурсы делают наш район привлекательным для развития сотрудничества и партнерства.

Мы приглашаем к взаимовыгодному сотрудничеству инвесторов. Нам интересно любое предложение, касается ли оно промышленности или сельского хозяйства, туризма или культуры, связи или строительства.



## 1. Общие сведения о муниципальном образовании

### 1.1. Административно-территориальное деление

В состав района входит 8 сельских поселений – 30 населённых пунктов.

- Анашенский сельсовет
  - п. Анаш – административный центр;
  - п. Зеленоборск; д. Куллог; п. Приморский; п. Табажак; п. Тальцы; п. Тесь.
- Бараитский сельсовет
  - с. Бараит – административный центр;
  - д. Камчатка
- Комский сельсовет
  - п. Кома – административный центр;
  - д. Бескиш; п. Енисей; д. Кульчек; д. Чёрная Кома.
- Легостаевский сельсовет
  - с. Легостаево – административный центр
  - д. Старая; д. Увалы.
- Новосёловский сельсовет
  - с. Новосёлово – административный центр.
- Светлолобовский сельсовет
  - с. Светлолобово – административный центр
  - д. Карелино; д. Николаевка.
- Толстомысенский сельсовет
  - п. Толстый Мыс – административный центр
  - п. Аёшка; п. Интикуль.
- Чулымский сельсовет
  - п. Чулым – административный центр
  - п. Берёзовый; п. Дивный; п. Курганы; п. Куртак; п. Чесноки.

Численность населения района на 01.01.2024 года составила 10619 человек. Всё население района сельское. На протяжении более 20 лет численность населения постоянно снижается.

### 1.2. Историческая справка

Первые русские поселения на территории нынешнего Новоселовского района появились в 1722 году. Это были заимки промысловиков, расположенные по берегу р. Енисей. Первый населенный пункт — Караульный острог, основанный казаками Юшковыми, появился в конце XVIII века. Село Новоселово было основано в 1789 году. В 1896 году в Новоселове насчитывалось 126 дворов, 650 жителей. Волостное правление Новоселовской волости основано в 1801 году.

По постановлению Президиума ВЦИК от 4 февраля 1924 года в Енисейской губернии вместо волостей и уездов образованы районы и округа. 4 апре-

ля 1924 года был образован Новоселовский район, в состав которого вошли Комский и Новоселовский уезды и часть территорий Ачинского. Всего 45 населённых пунктов. В 1925 году Новоселовский район в составе новообразованного Красноярского округа вошёл в Сибирский край. В 1930 году Красноярский округ был упразднён и Новоселовский район вошёл непосредственно в состав Восточно-Сибирского края. В 1934 году район вошёл в образовавшийся Красноярский край.

Небольшая по площади, но благодатная сибирская земля дала России людей, известных практически во всех сферах деятельности. Это и политик Константин Черненко, и учёные, профессора, доктора наук: историки Пётр Кабанов и Иван Потехин, медики Владимир Лалетин и Павел Чистяков, биофизик Иван Терсков, геолог Юрий Шестаков, биохимик Вера Баландина, профессор Николай Щедрин и многие другие.

При строительстве в 1965 году Красноярской ГЭС район попал в зону затопления. На территории района было затоплено 30 населённых пунктов и 4200 га территории, в том числе и районный центр Новоселово.

Затопленными оказались деревни:

Аешка, Анаш, Бережеково, Большая Тесь, Брагино, Гляден, Заготзерно, Ирджи, Кокорево, Кома, Кордон, Красный камень, Кривошеино, Куртак, Малая Тесь, Медведево, Молзавод, Нефтебаза, Новоселово, Овцевод, Парижская коммуна, Подсобное хозяйство, Пристань, Трифоново, Убей, Улазы, хлебоприемные пункты: Анашенский, Игрышенский, Комский, Убейский, Яново.



### Географическое положение и климат

Новоселовский район расположен на юго-западе Красноярского края на границе с республикой Хакасия. Территория, занимаемая районом - 3880,066 км<sup>2</sup> и имеет довольно округлые очертания, протягиваясь с севера на юг на 80 км и с запада на восток на 100 км.

Границы района как муниципального образования установлены на основании закона Красноярского края от 18 февраля 2005 года № 13-3001 «Закон Красноярского края от 18.02.2005 N 13-3001 (ред. от 18.11.2008) "Об установлении границ и наделении соответствующим статусом муниципального образования Новоселовский район и находящихся в его границах иных муниципальных образований". Район граничит с семью районами Красноярского края и республики Хакасия: Балахтинским районом, Идринским районом, Красно-

туранским районом, Богградским районом, Ужурским районом, Ширинским районом, Орджоникидзевским районом.

Общая протяжённость границ района около 310 км, из них около 50 км — по Красноярскому водохранилищу, 70 км — по Чулыму. Северным и северо-восточным соседом района является Балахтинский район. Протяжённость границы с ним - 130 км. На востоке и юго-востоке Новосёловский район граничит с Краснотуранским районом протяжённость границы с ним - 60 км. На юго-западе 80 км границы отделяют район от республики Хакасии и, наконец, северо-западный сосед — Ужурский район, граница с ним составляет 40 км.

Территорию района пересекает с юга на северо-восток Красноярское водохранилище и делит район на правобережную и левобережную части, площадь которых 1900 и 1500 км<sup>2</sup> соответственно. Площадь водохранилища в пределах района около 430 км<sup>2</sup>. Пересечение территории района водохранилищем имеет свои положительные и отрицательные стороны. Способствуя перевозке грузов речным транспортом, оно в то же время затрудняет сообщение между правобережной и левобережной частями района для автомобильного транспорта. Таким образом, правобережная часть стала характеризоваться как труднодоступная.

Важной особенностью географического положения Новоселовского района является его местонахождение в центре земледельческой части края с благоприятными агроклиматическими ресурсами и плодородными почвами. Отрицательные факторы — удалённость от крупных промышленных центров, железнодорожных станций.

Также немаловажным является то, что район расположен на автодорожной трассе федерального значения Красноярск – Абакан – Кызыл – Чадан – Хандагайты государственная граница с Монголией. До административного центра края расстояние составляет 240 км., ближайшая железнодорожная станция (ст.Ужур) находится на расстоянии 90 км.

Климат в районе достаточно сложен и контрастен в природном отношении. На левом берегу Енисея район расположен в степной и лесостепной части Минусинской котловины в умеренно прохладном с недостаточным увлажнением на северо - востоке и прохладном с достаточным увлажнением на юго - западе агроклиматических районах.

### **Население и трудовые ресурсы**

Численность населения Новоселовского района на 01.01.2024 года (с учетом ВПН 2020 года) составила 10,619 тыс. человек. В том числе численность населения, проживающего в сельской местности 10,619 тыс. человек.

Средняя плотность населения 2,8 чел./кв. км.

Наименование поселения	Численность населения на 01.01.2023 г. человек (с учетом ВПН 2020 года)
Анашенский сельсовет	880
Бараитский сельсовет	394
Комский сельсовет	807
Легостаевский сельсовет	438
Новоселовский сельсовет	5116
Светлолобовский сельсовет	1131
Толстомысенский сельсовет	843
Чулымский сельсовет	1010

### Основные показатели, характеризующие демографические процессы

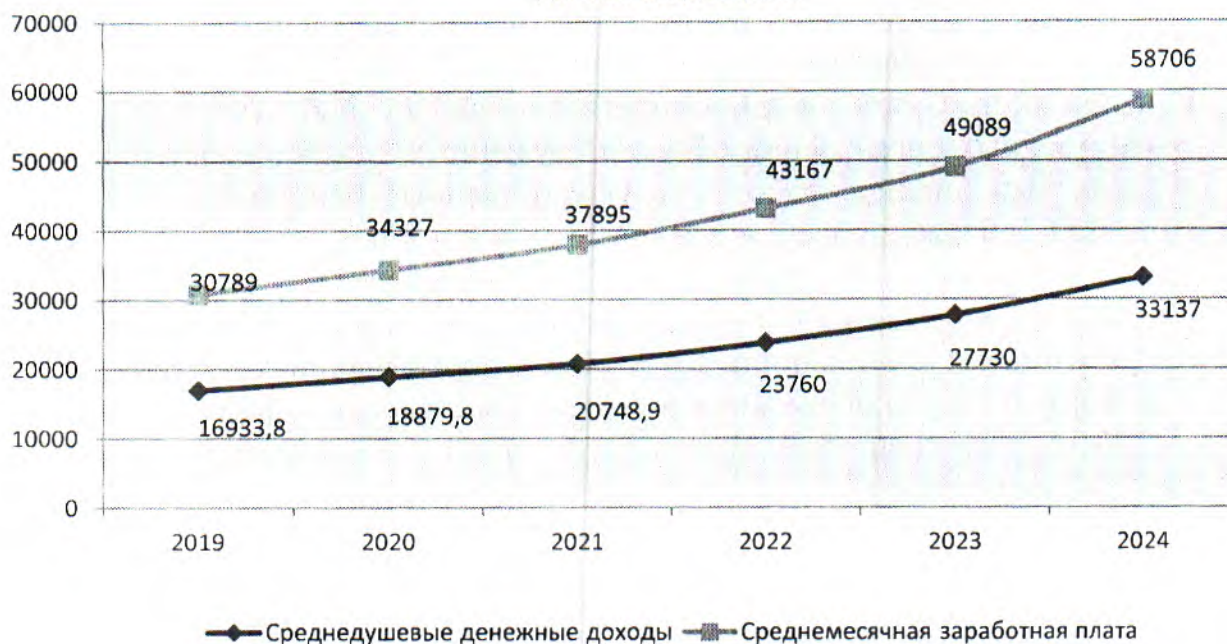
Наименование показателя	Ед. изм.	на 01.01. 2022	на 01.01. 2023	на 01.01. 2024
Численность населения всего	Чел.	11057	10848	10619
1. Возрастная структура населения:				
- до 15 лет (% от общей численности)	Чел.(%)	2718 (22,22)	2525 (23,28)	2441 (22,99)
- трудоспособного возраста (% от общей численности)	Чел.(%)	6408 (52,39)	5646 (52,04)	5151 (48,51)
- старше трудоспособного возраста (% от общей численности)	Чел.(%)	3105 (25,39)	2677 (24,68)	3027 (28,5)
2. Коэффициент миграционного прироста	чел. на 10000 чел. насе- ления	-75,79	-101,55	-116,23
3. Коэффициент естественного прироста	чел. на 1000 чел. населения	-11,5	-11,09	-11,72

Динамика рождаемости и смертности.



## Уровень жизни населения

Динамика среднемесячной заработной платы и среднедушевых денежных доходов.



### Экономический потенциал

Отраслью, составляющей основу экономики Новоселовского района, является - сельское хозяйство.

За годы рыночных преобразований крестьянские (фермерские) хозяйства, личные подсобные хозяйства, индивидуальные предприниматели стали неотъемлемой частью многоукладной сельской экономики. Наибольшее количество крестьянских (фермерских) хозяйств зарегистрировано на территориях Легостаевского, Толстомысенского, Чулымского сельсоветов. Основным направлением хозяйственной деятельности КФХ является - растениеводство. Личное подсобное хозяйство является существенным дополнительным источником формирования реальных доходов для жителей сельской местности, а для большинства сельских семей – основным источником дохода.

В рейтинге субъектов агропромышленного комплекса края (из 39 субъектов) по производству зерна Новоселовский район стабильно входит в 10 лучших (Ужурский, Назаровский, Шарыповский, Балахтинский, Новоселовский, Канский, Рыбинский, Дзержинский, Абанский, Курагинский районы).

В состав субъектов агропромышленного комплекса, входящих в реестр сельхозтоваропроизводителей района, входят 9 сельскохозяйственных организаций различных организационно правовых форм собственности:

- АО «Интикульское» (растениеводство, животноводство)
- ЗАО «Светлолобовское» (растениеводство, животноводство)
- АО «Новоселовское» (растениеводство, животноводство)
- ООО «Елена» (растениеводство)
- ООО «Иваново» (растениеводство)

ООО «Светлана» (растениеводство)  
 ООО «Анаш» (растениеводство);  
 ООО «Содружество» (растениеводство);  
 ООО «Сосны» (растениеводство),

из них 3 предприятия занимаются растениеводством и животноводством, 6 предприятий занимаются только растениеводством.

В целом по результатам производственно-финансовой деятельности сельскохозяйственных организаций объем отгруженных товаров собственного производства, выполненных работ и услуг собственными силами за 2023 год составил 1 851 359 тыс. рублей, в том числе от реализации продукции растениеводства – 1 208 044 тыс. рублей, (к 2022 году снижение составило 5,4%), продукции животноводства – 547 072 тыс. рублей.

По результатам деятельности КФХ объем произведенных товаров, выполненных работ и услуг собственными силами крестьянских (фермерских) хозяйств в 2023 году составил 529 349 тыс. руб., что на 0,3% ниже уровня 2022 года (530 847 тыс. руб.).

Основные виды выпускаемой продукции:

- зерновые культуры (пшеница, ячмень, овёс);
- овощные культуры (морковь, свекла, капуста) в хозяйствах ЛПХ;
- картофель в хозяйствах ЛПХ;
- молоко;
- мясо крупного рогатого скота;
- мясо овец в хозяйствах ЛПХ, КФХ;
- мясо свиней в хозяйствах ЛПХ.

Среднегодовая численность работников в 2023 году составила 426 чел., в том числе занятых в сельскохозяйственном производстве 418 человек.

Среднемесячная заработная плата всех работников составила 53 562 рублей, занятых в сельскохозяйственном производстве 53 861 рублей.

Объем инвестиций в основной капитал по сельскохозяйственным предприятиям за 2023 год составил 803 096 тыс. рублей.

### Перспективы развития

Поддержка создания новых КФХ в сфере животноводства через государственную грантовую программу.

Пропагандирование среди населения участия в мероприятиях и программах по улучшению жилищных условий молодых семей, молодых специалистов, и оказание помощи в оформлении пакетов документов.

### Промышленность

На территории Новоселовского района крупных промышленных предприятий не имеется.

Промышленность района представлена предприятиями муниципальной и частной формами собственности:

- «Обработывающие производства», в том числе:
- ООО СХП «Атлант» (мука);



- ИП Катцин А.В. (хлеб и хлебобулочные изделия);
- ИП Петушкова Т.В. (хлеб и хлебобулочные изделия);
- ИП Богатырёв А.Т. (хлеб и хлебобулочные изделия).

- «Обеспечение электрической энергией, газом и паром; кондиционирование воздуха» в том числе:

- ООО «Тепловые сети»;
- МУП «Коммунальщик»;
- МУП «Толстомысенское ППЖКХ»;
- ИП Максимов.

### Торговля и услуги



## Малое и среднее предпринимательство

Малый бизнес сегодня является неотъемлемой частью районной экономики. По состоянию на 01.01.2025г. (по данным реестра ФНС РФ) в Новоселовском районе зарегистрировано с учетом индивидуальных предпринимателей 295 субъектов малого и среднего предпринимательства: индивидуальных предпринимателей – 210, крестьянско-фермерских хозяйств – 53, малых предприятий – 32, из которых 24 (84,38%) относятся к сфере производства.

Число субъектов малого и среднего предпринимательства на 10000 человек населения в 2023 году составило 291,93 единиц.

Оборот розничной торговли в сфере малого предпринимательства за 2023 год составил 1487,2 млн. руб., что выше на 12,81% уровня прошлого года.

Доля среднесписочной численности работников (без внешних совместителей) малых и средних предприятий в среднесписочной численности работников (без внешних совместителей) всех предприятий и организаций в 2023 году составила 23,8%.

В 2023 году средняя зарплата работников малых предприятий составила 41620,5 рублей.

Среднесписочная численность работников малых предприятий в 2023 году составила 155 человек. В перспективе до 2027 года значение показателя планируется с небольшим увеличением.

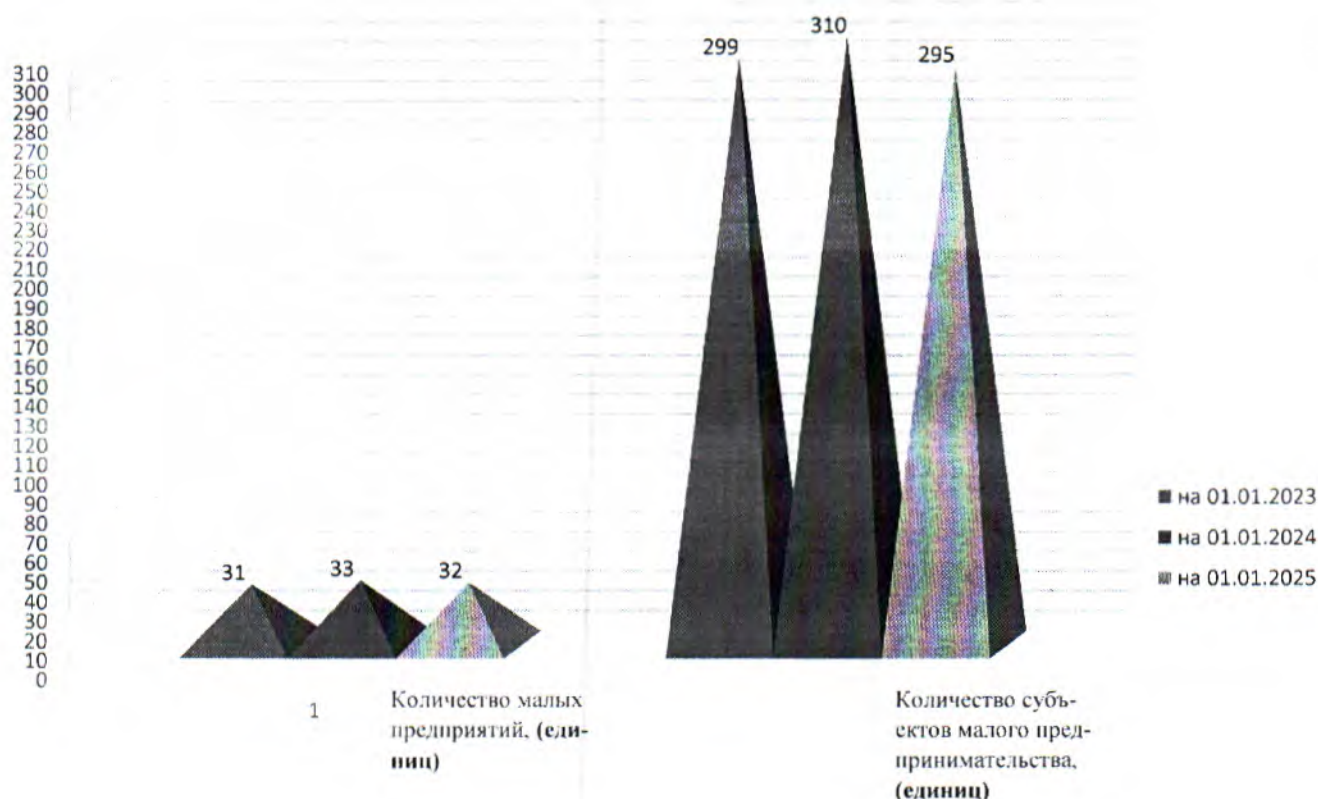
Оборот организаций малого предпринимательства в 2023 году составил 732 млн. руб. В структуре оборота организаций малого предпринимательства наибольший удельный вес (75,8%) приходится на отрасль «Сельское хозяйство». Стабильному росту малого бизнеса способствуют инвестиционные вложения.

В целях поддержки малого бизнеса разработана и утверждена муниципальная программа «Поддержка субъектов малого и среднего предпринимательства в Новоселовском районе» с финансированием из местного бюджета, и по итогам конкурсов с финансированием с краевого и федерального бюджетов.

В 2024 году, в рамках – мероприятия «оказание поддержки в виде субсидии субъектам малого и (или) среднего предпринимательства и физическим лицам, применяющим специальный налоговый режим «Налог на профессиональный доход» на возмещение затрат при осуществлении предпринимательской деятельности», субсидию получили три субъекта малого предпринимательства. Общая сумма полученной поддержки составила 832,5 тыс.

руб. в том числе 790,7 тыс. руб. средства краевого бюджета, 41,8 тыс. руб. средства районного бюджета. Объем привлеченных инвестиций составил 99427 тыс. рублей. Полученный результат:

- приобретено оборудование для организации общественного питания и для производства сельскохозяйственной продукции.



### Туристический потенциал

Приоритетные виды туризма в районе:

- рекреационный (оздоровительный);
- спортивный: молодёжный (приключенческий, пешеходный, водный, джипинг);
- событийный (культурный).

Перспективные виды туризма в районе:

- сельский, экологический;
- культурно-познавательный;
- научный.

В районе основной поток туристов наблюдается в июне – августе.

В последнее время наметился значительный прогресс в развитии турпотока по территории района. В 2024 году показатели турпотока составили:

- на территорию района – 33650 человек;
- транзитный турпоток – 39304 человек.

К территориям регламентированного рекреационного использования в районе относятся:

- Анашенский сосновый бор;
- Убейско-Салбинский бобровый заказник;
- Место падения метеорита «Палассово железо».

Район достаточно сложен и контрастен в природном отношении. На левом берегу Енисея он расположен в степной и лесостепной части Минусинской котловины. Правобережную часть района занимают низкогорные отроги Восточного Саяна, покрытые производными берёзовыми и осиновыми лесами на месте тёмнохвойных черневых и горно-таёжных лесов.

С.-В. района характеризуется умеренно прохладным климатом с недостаточным увлажнением;

Ю.-З. района характеризуется прохладным климатом с достаточным увлажнением.

Информация о туристских объектах

Музеи, выставки, выставочные залы

МУК «Новосёловский исторический музей»

ул. Театральная 1 «А»

Тел. 8 (39147) 91-6-49

Ведомственная принадлежность: Администрация Новосёловского района

Ф.И.О. руководителя: Пьянков Михаил Анатольевич

Дни и часы работы: 9.00 – 18.00 вых. суббота

Примечание

Музей имеет богатую археологическую и палеонтологическую коллекции, в музее так же представлены предметы этнографии и исторические документы. На конец 2023 года музейный фонд составлял 7141 предметов, из них предметы основного фонда 6566.

Памятники природы

Анашенский сосновый бор



Памятник природы образован в 1987 г. в целях сохранения уникального лесного массива, живописного ландшафта, имеющего средообразующее значе-

ние.

Площадь - 5849,0 га.

Границы: Анашенский бор находится на правом берегу р. Енисей, протяженность бора - 18 км. Памятник природы отграничивается с юга - руслом р. Тальцы и землями совхоза "Анашенский", с востока и запада берегами Красноярского водохранилища;

Основные охраняемые объекты: лесной массив.

Место падения метеорита «Палассово железо»



Памятник природы образован в 1987 г. в целях сохранения места падения метеорита "Палласово железо", найденного в 1749 году академиком Палласом.

Площадь - 78,0 га.

Границы: Расположен в Новоселовском районе, на землях Новоселовского лесхоза, в 21 квартале Кульчекского лесничества на вершине сопки "Метеоритная".

Основные охраняемые объекты: место падения метеорита.

Объекты рекреационного туризма  
палеолитическая стоянка «Куртак»

Адрес: Красноярский край, Новосёловский район, с. Куртак.

Ведомственная принадлежность: КГПУ им. В.П. Астафьева

Состояние: ежегодно ведутся археологические раскопки.

Примечание: обнаружены наконечники дротиков и копий, каменные орудия. Археологи находили кости бизона, саблезубого тигра и шерстистого носорога.

Функционирует объект: июнь – июль

Памятник археологии «Маркелов мыс»


Адрес: Красноярский край, Новосёловский район, в районе с. Новосёлово

Ведомственная принадлежность: Новосёловский сельский совет

Состояние: заброшен, требует реставрационных работ и музеефикации.

Примечание: погребальные и поминальные объекты таштыкского времени I в. до н.э. – VI в. н.э. (склепы, детские могилы, помины) и эпохи раннего средневековья (древнетюркские и кыргызские курганы, а также внемогиль-

ные выкладки). Площадь памятника составляет более 3000 кв.м. Объект может функционировать в период апрель – ноябрь.



Архитектурный памятник «Каменный мост» Адрес: Красноярский край, Новосёловский район, в районе д. Аёшка

Ведомственная принадлежность: Тостомысенский сельский совет

Состояние: удовлетворительное, требует благоустроительных работ и музеефикации

Примечание: архитектурный памятник «Каменный мост», прозванный в народе «Екатериненским», единственное сохранившееся инженерное сооружение в Сибири XVIII в. Мост имеет вид огромной арки, сложенной из плит девонского песчаника по технологии применявшейся в Древних Греции и Риме.

#### Памятник археологии писаница «Улазы»



Адрес: Красноярский край, Новосёловский район, в районе пристани «Улазы»

Ведомственная принадлежность: Комский сельский совет

Состояние: разрушается в результате эрозийных процессов, требует исследовательских, охранных и благоустроительных работ.

Примечание: Петроглифы представляют собой рисунки всадников, животных, батальных и охотничьих сцен, тамговые знаки, выполненные в технике выбивки. Среди петроглифов встречается самое северное изображение верблюдов.

Храмы, монастыри:

Храм Воздвижения Честного Креста Господня



Адрес: Красноярский край, Новосёловский район, с. Новосёлово ул. Калинина 5

Настоятель: протоиерей Павел Сергеевич Дудин

Возможности посещения туристами: приветствуются, в храме имеются Святыни интересные для паломнического туризма.

Примечания: построен в 2005 году, в храме имеются Святыни:

- 1) Частица Святого Животворящего Креста Господня;
- 2) Ковчег со Святыми мощами 20 Святых угодников Божьих;
- 3) Икона прп. Отцов Киево-Печёрских с 80-ю частицами свв. Мощей.



Памятник архитектуры «Бараитская церковь СВ. Троицы».

Адрес: Красноярский край, Новосёловский район, Бараитский сельсовет, село Бараит.

Памятник в формах позднего классицизма первой половины XIX в..Образец творчества первых губернских архитекторов Енисейской губернии. Сохраняет роль градостроительной доминанты в панораме села.

**Транспортные организации (частные предприниматели), занимающиеся или имеющие возможность заниматься транспортным обслуживанием туристов**

На территории района услуги по пассажирским перевозкам осуществляют:

- Новосёловский филиал АО « Краевое АТП»;
- частные такси.

Новосёлово расположено на автодорожной трассе федерального значения Красноярск – Абакан – Кызыл – гос. граница в связи с чем с.Новосёлово является транзитным. Ежедневно через него проходит более 10 автобусных маршрутов.

Новосёловский филиал АО « Краевое АТП» осуществляет перевозку пассажиров по городским (3 маршрута по с.Новосёлово), муниципальным (внутрирайонным пригородным – 6 маршрутов и внутрирайонным междугородным – 3 маршрута) и межмуниципальным (междугородным – 1 маршрут).

Новосёловский филиал АО « Краевое АТП» располагает 13 автобусами. Состояние автопарка удовлетворительное.

Примечания: основное направление – Новосёлово-Красноярск; по заказу возможны выезды – Абакан, Балахта (Красноярское Загорье), Минусинск, Шушенское, Ермаковское, Краснотуранск, Шира, Ужур, Назарово, Шарыпово, Ачинск.

**Объекты размещения, базы отдыха**

- Гостиница «Дружба» - с. Новосёлово, ул. Театральная 9, 8(39147) 91-9-92; муниципальная; директор Юрина Оксана Васильевна, имеется место для парковки как легковых автомобилей так и автобусов. Номерной фонд: люкс - 1, одноместный – 3, двухместные – 6, двухместный полулюкс – 2, пятиместный – 1.

- Б/о База-кемпинг «Лукоморье» - в районе п. Анаш на берегу водохранилища; частная; тел. 89235746136, 240- 40-67; Федоренко Владислав Петрович, имеются места для парковки легковых автомобилей и микроавтобусов. Общее количество мест – 20, так же имеется возможность отдыха в палатках.

- Б/о «Дивный» - в районе п. Дивный на берегу водохранилища; частная; тел. 89082127062, Фроленко Анатолий Николаевич, имеются места для парковки легковых автомобилей и микроавтобусов. Общее количество мест – 64, отдыхающие размещаются в летних домиках.

- Б/о ООО «Спутниковая связь» в районе п. Дивный на берегу водохранилища; ведомственная; Орлов Виктор Александрович тел. 89029419339, имеются места для парковки легковых автомобилей и микроавтобусов. Общее количество мест – 70, отдыхающие размещаются в летних домиках.

- Б/о СОЛ «Куртак» КГПУ им. В.П. Астафьева п. Куртак на берегу водохранилища; ведомственная; Черникевич Виктор Инокентьевич, имеются места для парковки легковых автомобилей и микроавтобусов. Общее количество мест – 26, отдыхающие размещаются в летних домиках и палатках.

- Б/о «Анашенский бор» ООО «Гром» Анашенское участковое лесничество, квартал 38, часть выдела 3,4,5; Горбунов Виталий Олегович, тел. 8 999 313 00 99

- Б/о Центр сельского туризма – правый берег красноярского водохранилища (Анашенский сельсовет); частная; тел. 8 999 313 00 99, Глава КФХ Горбунов Виталий Олегович, имеются места для парковки легковых автомобилей.

- Б/о «Дрова» - левый берег красноярского водохранилища (Новоселовский сельсовет); частная; тел. 8 923 365 95 36, ИП Королёва Валентина Игоревна, имеются места для парковки легковых автомобилей.

- Б/о «Шаман» - правый берег красноярского водохранилища урочище «Елань», автодорога Минусинск-Новоселово, км. 195+750 (справа), ООО Реал Тур», тел. +7 (999)440-65-77, общее количество мест – 20

#### Детские оздоровительные лагеря и базы отдыха

Детский оздоровительный лагерь «Соснячок» муниципальное бюджетное образовательное учреждение дополнительного образования "НОВОСЁЛОВСКИЙ ЦЕНТР ТВОРЧЕСТВА И ТУРИЗМА"



учащимися и педагогами.

Количество мест: 136.  
Средняя заполняемость: 136.  
Периоды функционирования:  
июнь – август  
Примечание: На базе ДОЛ «Соснячок» организуются и проводятся различные образовательные мероприятия (краевого и районного уровня) с



**Природные объекты (заповедники, заказники, зоны отдыха) включая обустроенные места охоты и рыболовства**



Убейско-Салбинский бобровый заказник

Местонахождение: Красноярский край, Новосёловский район, Комский сельсовет

Состояние: особо охраняемая природная территория

На какие виды туризма рассчитана: спортивный, познавательный, научный

Примечания: ООПТ создано в 1977 году в целях восстановления ареала и численности бобров на территории края.

Общая площадь заказника 14860 гектаров, в том числе на территории Новоселовского района 10350 гектаров.

Основные охраняемые объекты:

редкие и исчезающие виды животных, занесенные в Красные книги Российской Федерации и Красноярского края: серый журавль (*Grus grus* L.), сапсан (*Falco peregrinus* Tunst.), скопа (*Pandion haliaetus* L.), черный аист (*Ciconia nigra* L.), филин (*Bubo bubo* L.), беркут (*Aquila chrysaetos* L.), жук-носорог обыкновенный (*Oryctes nasicornis nasicornis* L.);

виды животных, нуждающихся в особом внимании к их состоянию на территории Красноярского края (приложение к Красной книге Красноярского края): марал (*Cervus elaphus* L.), лось (*Alces alces* L.) восточносибирской группировки, выдра (*Lutra lutra* L.);

охотничье-промысловые виды животных: сибирская косуля (*Capreolus pygargus* Pall.), бобр (*Castor fiber* L.), норка (*Mustela vison* Schreb.);

единый ландшафтный комплекс как среда обитания объектов животного мира.

### Предприятия питания

№ п/п	Наименование	Адрес осуществления деятельности	Часы работы
1	кафе «Сказка»	с. Новоселово ул. Театральная 1б	8.00 – 19.00.
2	кафе «777»	с. Новоселово ул. Театральная	9.00 – 20.00.
3	кафе «Ямская»	с. Новоселово "Красная Грива (контур №305)	круглосуточно.
4	кафе «Гайга»	с. Новоселово 236 км а/д «Красноярск-Абакан» М-54 «Енисей»	круглосуточно.
5	Кафе-бар «Оазис»	пос. Анап ул. Октябрьская 45	20.00-02.00
6	кафе - шапльичная (п.Чесноки)	193 км а/д Р-257 «Енисей»	круглосуточно
7	Кафе «Бард»	с. Новоселово ул. Промышленная 1а, стр. 4	Пятница, суббота 20.00-03.00
8	Кафе «Магия вкуса»	с.Новоселово ул. Толстикова 1а ст.2	10.00-22.00

## Объекты развлечения

### Информация о туристских маршрутах по территории района, историческим и культурным достопримечательностям

#### **«К космическому гостю» - к памятнику «Палласово железо»**

**Компания предоставляющая тур** – Муниципальное бюджетное учреждение культуры «Новосёловский районный исторический музей»;

**Вид туризма** – активный – пешеходный 1 ктс, возможна организация конного маршрута или джипинга; при необходимости пешеходный маршрут может быть, облегчён.

**Район проведения** – Красноярский край, Новосёловский район, правый берег Красноярского водохранилища, бассейн реки Убей.

**Целевая аудитория** – физические лица в возрасте от 18 лет (от 12 лет в сопровождении взрослых) не имеющих медицинских противопоказаний для прохождения маршрута;

**Период работы маршрута** – июнь - сентябрь;

**Протяжённость маршрута** – для пешеходного 1 ктс – 130 км, облегчённый пеший, конный, – 80 км;

**Оптимальное время нахождения на маршруте** – 8-10 дней для пешеходного, 4-5 дней для облегчённого пешего, конного;

**Техническая поддержка маршрута** – катер; микроавтобус

**Человеческая поддержка маршрута** – проводник, экскурсовод, при необходимости повар;

**Коммуникация на маршруте** – сотовая связь;

**Дополнительные услуги на маршруте** – экскурсия к памятнику археологии писаница «Улазы», экскурсия в школьный музей Комской СОШ;

**Возможное (оптимальное число) туристов на маршруте** – от 6 – 12 человек.

**Проживание на активной части маршрута** – 2-3-х местные палатки;

**Обеспечение безопасности** – страховка, проводники, экскурсоводы;

**Бронирование маршрута** – 30 дней до выхода на маршрут.

#### **Маршрут «В гости к древним художникам» - к памятнику писаница «Улазы»**

**Компания предоставляющая тур** – Муниципальное бюджетное учреждение культуры «Новосёловский районный исторический музей»;

**Вид туризма** – экскурсионный

**Район проведения** – Красноярский край, Новосёловский район.

**Целевая аудитория** – физические лица в возрасте от 12 лет;

**Период работы маршрута** – июнь - сентябрь;

**Протяжённость маршрута** – 5 км.

**Оптимальное время нахождения на маршруте** – 2 дня.

**Техническая поддержка маршрута** – катер

**Человеческая поддержка маршрута** – экскурсовод;

**Коммуникация на маршруте** – сотовая связь;

**Дополнительные услуги на маршруте** – питание, проживание в гостиницы (на квартире), пикник на природе;  
**Возможное (оптимальное число) туристов на маршруте** – от 2 – 8 человек.  
**Проживание на активной части маршрута** –  
**Обеспечение безопасности** – экскурсоводы;  
**Бронирование маршрута** – 6 дней до выхода на маршрут.

**Маршрут «Сибирь православная» - к памятнику «Бараитская Троицкая церковь»**

**Компания предоставляющая тур** – Муниципальное бюджетное учреждение культуры «Новосёловский районный исторический музей»;  
**Вид туризма** – экскурсионный  
**Район проведения** – Красноярский край, Новосёловский район.  
**Целевая аудитория** – физические лица в возрасте от 6 лет;  
**Период работы маршрута** – июнь - сентябрь;  
**Протяжённость маршрута** – 5 км.  
**Оптимальное время нахождения на маршруте** – 2 дня.  
**Техническая поддержка маршрута** – микроавтобус  
**Человеческая поддержка маршрута** – экскурсовод;  
**Коммуникация на маршруте** – сотовая связь;  
**Дополнительные услуги на маршруте** – питание, проживание в гостиницы (на квартире), пикник на природе;  
**Возможное (оптимальное число) туристов на маршруте** – от 2 – 8 человек.  
**Проживание на активной части маршрута** –  
**Обеспечение безопасности** – экскурсоводы;  
**Бронирование маршрута** – 6 дней до выхода на маршрут.

**Маршрут «Сибирь кандалная» - к памятнику «Каменный»(Екатерининский) мост**

**Компания предоставляющая тур** – Муниципальное бюджетное учреждение культуры «Новосёловский районный исторический музей»;  
**Вид туризма** – экскурсионный  
**Район проведения** – Красноярский край, Новосёловский район.  
**Целевая аудитория** – физические лица в возрасте от 6 лет;  
**Период работы маршрута** – июнь - сентябрь;  
**Протяжённость маршрута** – 20 км.  
**Оптимальное время нахождения на маршруте** – 3 дн.  
**Техническая поддержка маршрута** – микроавтобус  
**Человеческая поддержка маршрута** – экскурсовод;  
**Коммуникация на маршруте** – сотовая связь;  
**Дополнительные услуги на маршруте** – возможно по заказу организация пикника на берегу Красноярского водохранилища.  
**Возможное (оптимальное число) туристов на маршруте** – от 2 – 8 человек.  
**Проживание на активной части маршрута** –  
**Обеспечение безопасности** – экскурсоводы;

**Бронирование маршрута** – 6 дней до выхода на маршрут.

### **Информация о традиционных праздниках, фестивалях и иных мероприятиях, проводимых в районе**

- День села (с национальными подворьями);



- Троица в деревне (п. Чулым);
- Фестиваль «Солдатский конверт»;
- Фестиваль эстрадной песни «Рожденные в СССР»



- Голубой огонёк;
- Торжественное мероприятие посвященное дню вывода Советских войск из Афганистана;
- Концертные мероприятия народных коллективов:
  - народный хор «Ветеран»;
  - народный ансамбль песни и танца «Казачий круг»;
  - ансамбль русских народных инструментов «Калинка»;
  - народный самодеятельный коллектив «Сибирячка» (с. Бараит).
- по населённым пунктам:
  - Рождественские встречи;
  - Иван Купала;
  - Масленица.

### **Социальная инфраструктура**

<b>Дошкольное образование</b>		
Наименование сельского поселения	Количество дошкольных образовательных учреждений, единиц	Количество мест в учреждениях, единиц
Анашенский сельсовет	1	83
Бараитский сельсовет	1	36
Комский сельсовет	3	97
Легостаевский сельсовет	2	43
Новоселовский сельсовет	3	385
Светлолобовский сельсовет	2	115
Толстомысенский сельсовет	3	156
Чулымский сельсовет	2	91

Общее образование						
Наименование сельского поселения	Количество общеобразовательных учреждений, единиц	Средняя наполняемость классов, человек	Количество мест в учреждениях, единиц			
Анапенский сельсовет	1	8,45	188			
Бараитский сельсовет	2	5,7	144			
Комский сельсовет	2	7,27	398			
Легостаевский сельсовет	1	6,45	188			
Новоселовский сельсовет	2	22	1044			
Светлолобовский сельсовет	1	13,7	310			
Толстомысенский сельсовет	1	9,6	160			
Чулымский сельсовет	2	6,28	467			
Учреждения культуры						
Наименование сельского поселения	Количество учреждений культуры, единиц	в том числе				
		ДК, клубы	кинозалы	музеи	библиотеки	
Анапенский сельсовет	10	6			4	
Бараитский сельсовет	3	2	-	-	1	
Комский сельсовет	8	5	-	-	3	
Легостаевский сельсовет	3	2	-	-	1	
Новоселовский сельсовет	5	1	1	1	2	
Светлолобовский сельсовет	5	3	-	-	2	
Толстомысенский сельсовет	6	3	-	-	3	
Чулымский сельсовет	12	6	-	-	6	
Новоселовская детская школа искусств	1					
Спортивные объекты						
Наименование сельского поселения	Количество спортивных сооружений, единиц	в том числе				
		спорт-комплексы	стадионы	бассейны	спортзалы, включая школьные	хоккейные коробки
Анапенский сельсовет	5	-	1	-	1	3
Бараитский сельсовет	4	-	1	-	1	2
Комский сельсовет	4	-	1	-	1	2
Легостаевский сельсовет	5	-	1	-	1	3
Новоселовский сельсовет	18	1	7	-	6	4
Светлолобовский сельсовет	4	-	2	-	1	1
Толстомысенский сельсовет	4	-	2	-	1	1
Чулымский сельсовет	4	-	1	-	1	2

Здравоохранение					
Наименование сельского поселения	Количество учреждений здравоохранения, единиц	в том числе			
		больницы	поликлиники	ФАПы	ОВИ (амбулатория)
Анашенский сельсовет	4	-	-	4	-
Бараитский сельсовет	2	-	-	2	-
Комский сельсовет	4	-	-	3	1
Легостаевский сельсовет	2	-	-	2	-
Новоселовский сельсовет	2	1	1	-	-
Светлолобовский сельсовет	2	-	-	1	1
Толстомысенский сельсовет	3	-	-	3	-
Чулымский сельсовет	5	-	-	4	1



### Транспортная инфраструктура и связь

Немаловажным является то, что район расположен на автодорожной трассе федерального значения Красноярск – Абакан – Кызыл – Чадан – Хандагайты государственная граница с Монголией. До административного центра края расстояние составляет 240 км., ближайшая железнодорожная станция (ст.Ужур) находится на расстоянии 90 км.

Транспортное обслуживание в районе обеспечивают: Новоселовский филиал АО «Краевое автотранспортное предприятие» - автомобильный транспорт; Новоселовский филиал АО "Балахтинское дорожное ремонтно-

строительное управление" – водный транспорт, а также все юридические лица и индивидуальные предприниматели, имеющие автомобили.

Количество автобусных маршрутов составляет 13ед., протяженность автобусных маршрутов – 733,5 км., за год перевозится более 50 тыс. пассажиров.

Водным транспортом перевозится более 130 тыс. человек.

Численность населения, проживающего в населенных пунктах, имеющих регулярное автобусное сообщение с административным центром в 2024 году составила 99,86 %. Три населенных пункта с численностью населения 15 человек не имеют транспортного сообщения.

За счет средств дорожных фондов, государственных и муниципальных программ в 8 сельсоветах района ежегодно производится ремонт дорожного покрытия и содержание дорог общего пользования местного значения общей протяженностью 247,2 км.

На территории района осуществляют деятельность 8 стационарных отделений почтовой связи (Шарыповский почтамт АО «Почта России»). Район полностью телефонизирован. Наиболее динамичное развитие инфраструктуры мобильной связи обеспечивают операторы сотовой связи – «МТС», «Теле 2», «Билайн», «Мегафон».

Все населенные пункты района охвачены вещанием федеральных и региональных телекомпаний, выпускается районная газета «Грани» и печатное издание администрации Новоселовского района «Официальный вестник Новоселовского района».

### **Инвестиционная привлекательность**

В районе созданы условия для развития малого бизнеса и сферы услуг. Особое внимание уделяется поддержке и дальнейшему развитию организаций занимающихся производством.

Удобное географическое положение, наличие транспортной инфраструктуры, коммуникаций, свободных земельных участков, позволит привлечь инвесторам на подготовленную почву и осуществлять запуск новых инвестиционных проектов с минимальными издержками на формирование инженерной инфраструктуры.

Инвестиционная политика администрации района, направленная на эффективное использование имеющегося потенциала, позволяет создать в районе благоприятный инвестиционный климат. Инвесторы, открывающие свои производства в Новоселовском районе, имеют возможность участвовать в конкурсах инвестиционных проектов на право получения государственной поддержки, осуществляемой в форме капитальных вложений на территории Красноярского края.

В настоящее время администрацией района защищен муниципальный комплексный проект развития с участием инвесторов с целью улучшения инфраструктуры района.

Администрацией района принимаются все меры по устранению административных барьеров при реализации инвестиционных проектов на территории района, оказывается бесплатная консультационная помощь по всем направлениям.

### **Территориальное развитие**

В состав района входят 8 сельских советов, в которых 30 населенных пунктов. Из всех населенных пунктов более 73% (22 населенных пункта) имеют численность менее 300 человек.

Особенностью Новоселовского района является то, что район разделен Красноярским водохранилищем на 2 части. Более 15 % (1687 человек) населения района проживает на противоположном берегу от административного центра с.Новоселово. Сообщение правобережной части района с левобережной осуществляется посредством водного транспорта в период навигации и ледовой переправой зимой.

Специализация Новоселовского района – сельское хозяйство.

В состав субъектов агропромышленного комплекса района входят:

- 9 сельскохозяйственных организаций всех форм собственности, 63 крестьянских (фермерских) хозяйств, входящих в реестр АПК края, более 5000 владельцев личных подсобных хозяйств.

Наиболее развитыми в сельскохозяйственном отношении являются предприятия левобережной части Новоселовского района, на долю которых приходится большая часть производимой сельскохозяйственной продукции. На территориях Светлолобовского, Толстомысенского, Новоселовского сельсоветов размещены крупные сельскохозяйственные предприятия. В отраслях растениеводство и животноводство – ЗАО «Светлолобовское», ПАО «Интикульское», в отрасли растениеводства – АО «Новоселовское».

Деятельность КФХ (крестьянско – фермерские хозяйства) особенно развита в Легостаевском сельсовете, из общей численности индивидуальных предпринимателей, занимающихся выпуском сельскохозяйственной продукции, на их долю приходится более 30% от общей численности КФХ в районе.

В перспективе имеется возможность увеличить занятость населения за счет увеличения численности КФХ на правобережной части района.

В районе автомобильные дороги местного значения находятся в ведении сельсоветов. На сегодняшний день при визуализации более 50% автомобильных дорог находятся в ненормативном состоянии. В соответствии со статистической отчетностью общая протяженность дорог составляет 247,2 км., в том числе с твердым покрытием 106,7 км. (43%), из них с усовершенствованным типом покрытия – 47,7%, следовательно, во всех сельсоветах района имеется проблема необходимости ремонта улично-дорожной сети. Решить данную проблему возможно при дополнительном финансировании из



бюджетов других уровней, принимая участие в краевых и федеральных программах.

Предприятиями, оказывающими транспортные услуги в районе, являются:

- Новоселовский филиал АО «Краевое автотранспортное предприятие» - автомобильный транспорт;
- АО «Балахтинское дорожное ремонтно-строительное управление» - водный транспорт.

Общей проблемой вышеназванных предприятий является старение подвижного состава, следовательно, приобретение новых автобусов, парома и катера на воздушной подушке для бесперебойного оказания качественных услуг по перевозке пассажиров является актуальной задачей для района.

На территории района из восьми сельсоветов в четырех предоставляются централизованные услуги по теплоснабжению и в трех - по водоотведению. В сфере ЖКХ требуется:

- реконструкция и ремонт котельной в с.Новоселово;
- строительство очистных сооружений сточных вод в п.Анаш, п.Толстый Мыс;
- строительство станции очистки воды в 6 сельсоветах района (Анашенский, Бараитский, Комский, Светлолобовский, Толстомысенский, Чулымский).

Учитывая хозяйственную специализацию поселений района планируются следующие точки роста:

Новоселовский сельсовет:

- реализация проекта «Берег Енисея», подразумевает возведение объектов туристического сервиса, пляжной зоны и многого другого на участке от спасательной станции до пристани, что откроет новые возможности для туризма и развития предпринимательства.

Светлолобовский сельсовет:

- ввод в эксплуатацию коровника на 560 голов с высокотехнологичным доильным оборудованием;
- строительство станции очистки воды в с.Светлолобово, д.Николаевка (обеспечение населения качественной питьевой водой).

Анашенский сельсовет:

- развитие КФХ посредством предоставления земельных участков для ведения сельскохозяйственной деятельности, что позволит создать новые рабочие места и увеличить доходы населения;
- развитие туризма за счет развития туристского сервиса на территории сельсовета, что позволит создать новые рабочие места и увеличить доходы населения;
- строительство очистных сооружений сточных вод в п.Анаш (экологический эффект).

Комский сельсовет:

- развитие КФХ посредством предоставления земельных участков для ведения сельскохозяйственной деятельности, что позволит создать новые рабочие места и увеличить доходы населения;
- развитие коневодства;
- строительство станции очистки воды в п.Кома (обеспечение населения качественной питьевой водой).

Чулымский сельсовет:

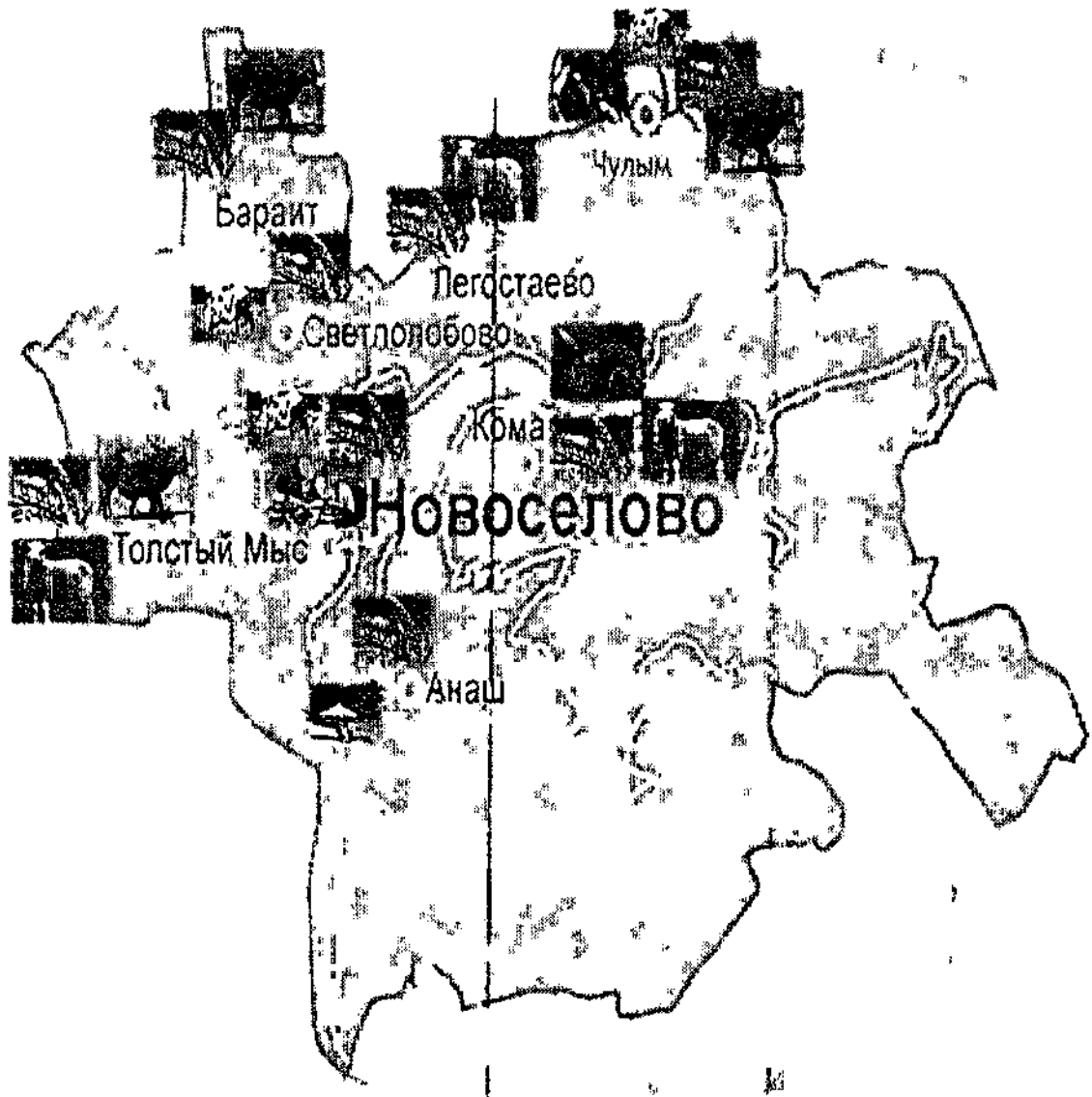
- расширение спектра услуг сельскохозяйственной отрасли (развитие деятельности в Чулымском саду), что позволит создать новые рабочие места, обеспечить учреждения образования и население района экологически чистыми продуктами (картофель, морковь, свекла, капуста);
- строительство станции очистки воды в п.Чулым, п.Куртак (обеспечение населения качественной питьевой водой).

Начиная с 2000 г. происходит процесс естественной убыли населения. Одним из факторов ухудшения демографической ситуации является высокий показатель заболеваемости населения, рост детской и взрослой инвалидности. В общей структуре причин смертности населения района лидируют болезни системы кровообращения, онкологические заболевания. Таким образом, причиной депопуляции является естественная убыль населения, имеющая устойчивый и долговременный характер.

Другой причиной снижения численности населения района является отрицательное сальдо миграции.

Главной причиной оттока населения из малочисленных населённых пунктов является – отсутствие работы. На данный момент в них проживают пенсионеры и работоспособное население, которое занимается фермерским и личным подсобным хозяйством. На левобережной части района в населённых пунктах горожанами пенсионного возраста приобретаются жилые дома с целью проживания и ведения ЛПХ. В перспективе до 2030 года, с учётом благоприятной экологической ситуации, как вариант сохранения и даже развития села планируется создание сельского туризма.

# Специализация поселений района



**Перечень значимых инвестиционных проектов, планируемых к реализации на территории Новоселовского района**

**до 2030 года**

	Наименование проекта, объекта	Сроки реализации	Планируемые источники	Ожидаемые результаты
Объекты социальной сферы, комплексного жилищного строительства, общественно-делового назначения				
<b>ОБРАЗОВАНИЕ</b>				
1	Реконструкция зданий общеобразовательных организаций (Строительство пристройки к СОШ №5 (корпус 2) с.Новоселово)	2027 г.	Участие в федеральной программе «Модернизация системы школьного образования»	Создание более комфортных условий для осуществления образовательной деятельности
2	Капитальный ремонт зданий общеобразовательных учреждений	2025-2030 гг.		
3	Капитальный ремонт зданий дошкольных образовательных учреждений	2025 – 2027гг.	Участие в программе Красного края «Развитие образования» № 510 П от 30.09.2013.	Создание комфортных условий для занятия физической культурой и спортом
4	Строительство здания для МБУ ДО ДШИ в с.Новоселово	2027г.	Участие в программе Красного края «Развитие образования» № 510 П от 30.09.2013.	Создание более комфортных условий для занимающихся в учреждении доп. образования
5	Строительство здания для МБУ ДО "Новоселовский Центр творчества и туризма" в с.Новоселово	2025 г.	Участие в программе Красного края «Развитие образования» № 510 П от 30.09.2013.	Создание более комфортных условий для занимающихся в учреждении доп. образования
6	Капитальный ремонт системы отопления и электроснабжения в образовательных учреждениях	2025 – 2030 гг.	Красной бюджет, районный бюджет	устранение предписаний госнадзора, роспотребнадзора

7	Подготовка учителей на вакантные должности через предоставление грантов на целевое обучение	2025-2030 гг.	Участие в программе Красноярского края «Развитие образования» № 510 П от 30.09.2013. Краевой проект «Кадры».	Обеспеченность специалистами
---	---	---------------	--	------------------------------

## КУЛЬТУРА

1	Приобретение модульного культурно-досугового центра п.Кома	2025-2026 гг.	краевой бюджет	Повышение качества предоставляемых культурных услуг
2	Приобретение и монтаж быстровозводимых модульных конструкций (Строительство здания для районного музея)	2028 г.	краевой бюджет	повышение качества предоставляемых культурных услуг
3	Реконструкция (создание модельной библиотеки)	2025 – 2026 гг.	краевой бюджет	Создание условий для развития культурного потенциала населения
4	модернизация и укрепление материально – технической базы муниципальных учреждений культуры	2025 – 2030 гг.	краевой бюджет	обновление звуко-свето-технического оборудования, приобретение музыкальных инструментов
5	Капитальный ремонт зданий сельских клубов	2025-2030 гг.	Краевой бюджет	повышение качества предоставляемых культурных услуг

## ЗДРАВООХРАНЕНИЕ

1	Ремонт отделений Новоселовской районной больницы	2025 – 2030 гг.	Краевой бюджет	Создание комфортных условий для посетителей учреждений
2	Приобретение модульных ФАПов	2025 – 2030 гг.	Краевой бюджет	Улучшение качества предоставляемых услуг

## ФИЗИЧЕСКАЯ КУЛЬТУРА И СПОРТ

1	Приобретение и монтаж быстросоводимых модульных конструкций (Строительство крытого катка)	2026 г.	Краевой и федеральный бюджет	Увеличится количество населения систематически занимающегося физической культурой и спортом
2	Модернизация и укрепление материально – технической базы муниципальных физкультурно – спортивных организаций	до 2030 г.	Краевой бюджет	Улучшение условий для занимающихся физической культурой и спортом

## АГРОПРОМЫШЛЕННЫЙ КОМПЛЕКС

1	Развитие деятельности по закупку и первичной переработки лесных ресурсов	до 2027 г.	Краевой бюджет, районный бюджет	Сезонное создание рабочих мест
2	Развитие направления по оказанию услуг по забою КРС	до 2026 г.	Собственные средства, краевой бюджет	Сохранение экологической ситуации
3	Сооружение производственного объекта по переработке мясной продукции	до 2028 г.	Собственные средства, краевой бюджет	Увеличение экологически чистой мясной продукции
4	Модернизация мукомольного комплекса	2025 – 2026 гг.	Собственные средства, краевой бюджет	Увеличение производственных мощностей

## ТУРИЗМ

1	Обустройство рекреационной зоны в п.Анаш, с.Новоселово	до 2030 г.	Внебюджетные средства	Создание комфортных условий для отдыхающих
2	Строительство объекта общественного питания на прибрежной части р.Енисей (Кафе «Камин»)	2025 – 2026г.г.	Внебюджетные средства	Создание комфортных условий для отдыхающих
3	Строительство базы отдыха «Счастливая семья»	2026 – 2027г.г.	Внебюджетные средства	Создание комфортных условий для отдыхающих

## ЭНЕРГЕТИЧЕСКАЯ И КОММУНАЛЬНАЯ ИНФРАСТРУКТУРА

Проекты федерального и регионального уровня				
1	Площадка временного накопления с установкой для компостирования п.Анаш	до 2035г.	Краевой бюджет, районный бюджет	Улучшение экологической ситуации
2	Мусороперерабатывающая станция в с.Новоселово	до 2035 г.	Краевой бюджет, районный бюджет	Улучшение экологической ситуации
3	Строительство водоочистного комплекса в 6 сельсоветах района (Барангский, Комский, Дегостаевский, Светлолобовский, Толстомысенский, Чулымский).	до 2030 г.	Краевой бюджет, районный бюджет	Улучшение экологической ситуации
4	Реконструкция объектов уличного освещения во всех сельсоветах района	до 2030 гг.	Краевой бюджет, районный бюджет	Экономия бюджетных средств
5	Строительство очистных сооружений канализации п.Анаш, п.Толстый Мыс	2026-2028 гг.	Краевой бюджет, районный бюджет	Улучшение экологической ситуации
6	Строительство водоочистного комплекса и водонапорной башни на территориях 5 сельсоветов района	до 2030 г.	Краевой бюджет, районный бюджет	Улучшение качества питьевой воды и жизни населения
7	Строительство инженерных сетей (для жилищной застройки в юго-западной части села Новоселово) за объездной трассой	2026 г.	Краевой бюджет, районный бюджет	Создание условий для жилищной застройки
<b>БЕЗОПАСНОСТЬ ЖИЗНЕДЕЯТЕЛЬНОСТИ</b>				
1	Строительство модульного здания пожарного депо с административными помещениями для размещения пожарного автомобиля и личного состава: п. Чулым	до 2030 г.	Краевой бюджет, районный бюджет	Обеспечение условий для сокращения ЧС и их последствий

## ТРАНСПОРТНАЯ ИНФРАСТРУКТУРА

1	Приобретение подвижного состава для АО «Краевое АТП»	до 2030	Краевой бюджет	Улучшение качества предоставляемых услуг населению
2	Приобретение и монтаж быстровозводимых модульных конструкций (Строительство пункта обслуживания пассажиров рейсовых автобусов)	до 2030	Краевой бюджет	Улучшение качества предоставляемых услуг населению