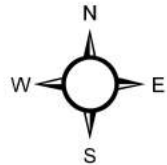


**КРАСНОЯРСКИЙ КРАЙ НОВОСЕЛОВСКИЙ РАЙОН
НОВОСЕЛОВСКИЙ СЕЛЬСОВЕТ
ГЕНЕРАЛЬНЫЙ ПЛАН**

Карта функциональных зон поселения М 1:15000



Легостаевский
сельсовет

Светлолобовский
сельсовет

Условные обозначения

- Границы МО (по данным Россестра)
- Планируемые границы населенного пункта
- Существующие границы населенного пункта (по данным Россестра)
- Границы земельных участков, состоящих на учете в ГКН

Зона градостроительного использования

планируемые существующие

ЖИЛАЯ ЗОНА

- Зона жилой усадебной застройки
- Зона малоэтажной застройки
- Зона среднетажной застройки

ОБЩЕСТВЕННО-ДЕЛОВАЯ

- зона административной, общественно-деловой и коммерческой застройки
- Зона объектов здравоохранения
- Зона образовательных учреждений

ЗОНА ПРОИЗВОДСТВЕННОГО ИСПОЛЬЗОВАНИЯ

- Зона коммунально складских объектов
- Производственная зона
- Производственная зона IV класса опасности
- Производственная зона V класса опасности

ЗОНА ИНЖЕНЕРНОЙ И ТРАНСПОРТНОЙ ИНФРАСТРУКТУРЫ

- Зона инженерной инфраструктуры
- Зона транспортной инфраструктуры

ЗОНА СЕЛЬСКОХОЗЯЙСТВЕННОГО ИСПОЛЬЗОВАНИЯ

- Зона сельскохозяйственного использования
- Для ведения личного подсобного хозяйства

ЗОНА РЕКРЕАЦИОННОГО НАЗНАЧЕНИЯ

- Зона ландшафтная
- Озелененных территорий общего пользования
- Рекреационная зона
- Зона защитного озеленения
- Лес, существующая

Функциональные зоны за пределами населенных пунктов

- Зона специального назначения

Поверхностные водные объекты (линии)

- Водоток (река, ручей, канал)
- Водоток (река, ручей, канал)

Земли по категориям

- Земли населенных пунктов
- Земли водного фонда
- Земли лесного фонда
- Земли сельскохозяйственного назначения
- Земли особо охраняемых территорий и объектов
- Земли промышленности, энергетики, транспорта, связи и земли иного специального назначения

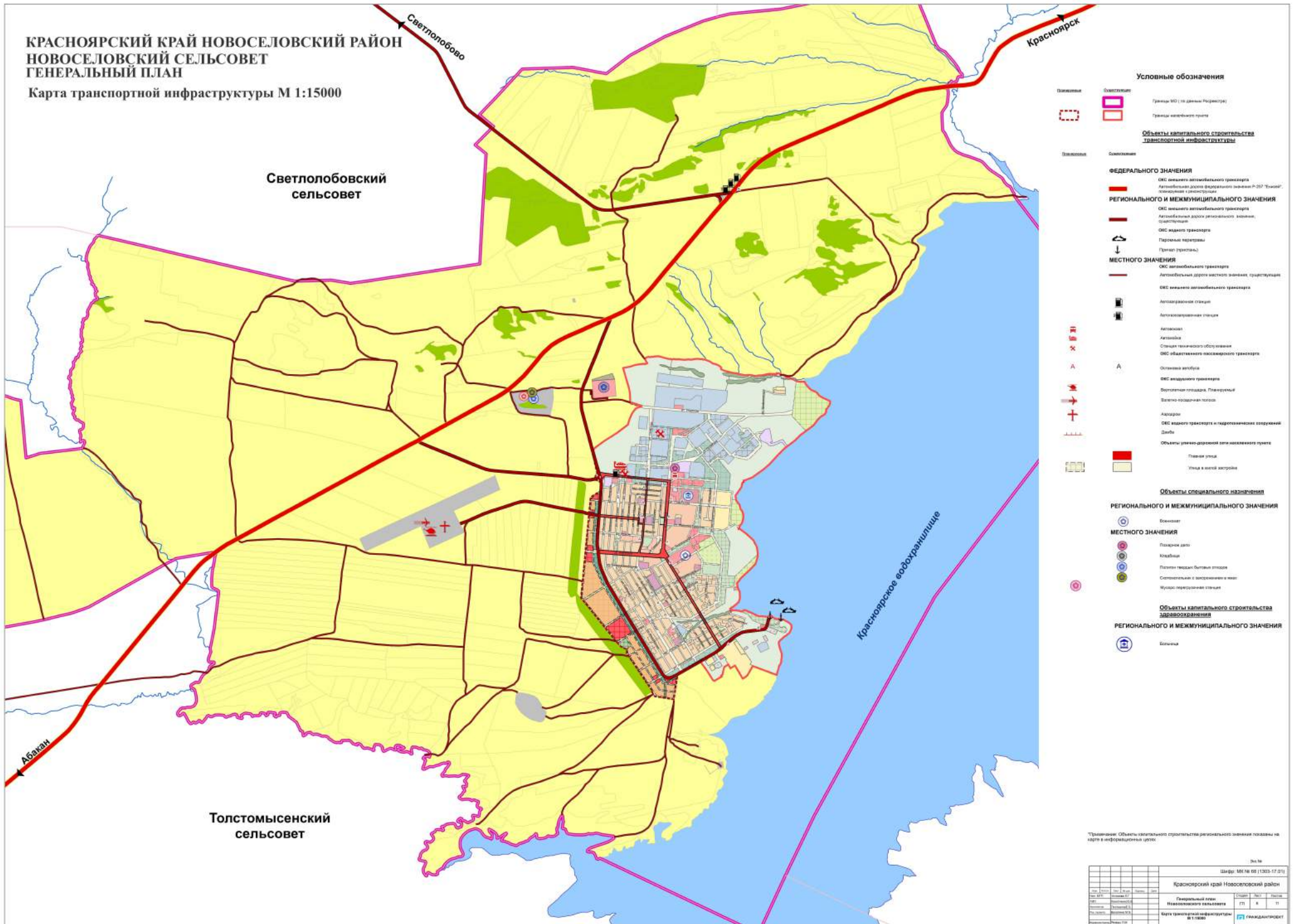


Толстомысенский
сельсовет

Красноярское водохранилище

| | | | |
|--|--|------------------|--------|
| Шифр: МК № 68 (1503-17.01) | | Дата: 17.10.2024 | |
| Красноярский край Новоселовский район | | | |
| Генеральный план Новоселовского поселения | | СHEET | Лист 3 |
| Масштаб: 1:15000 | | ГРМ | 3 3 11 |
| Масштаб функциональной зоны поселения М 1:15000 | | ГРМ | |

**КРАСНОЯРСКИЙ КРАЙ НОВОСЕЛОВСКИЙ РАЙОН
НОВОСЕЛОВСКИЙ СЕЛЬСОВЕТ
ГЕНЕРАЛЬНЫЙ ПЛАН
Карта транспортной инфраструктуры М 1:15000**



Условные обозначения

- Объекты капитального строительства транспортной инфраструктуры**
- Границы МО (по данным Росстата)
 - Границы сельского поселения
- ФЕДЕРАЛЬНОГО ЗНАЧЕНИЯ**
- ОС значимого автомобильного транспорта
 - Автомобильные дороги федерального значения Р-200 "Тушино", планируемая реконструкция
- РЕГИОНАЛЬНОГО И МЕЖМУНИЦИПАЛЬНОГО ЗНАЧЕНИЯ**
- ОС значимого автомобильного транспорта
 - Автомобильные дороги регионального значения, существующие
 - ОС водного транспорта
 - Паромные переправы
 - Причал (проток)
- МЕСТНОГО ЗНАЧЕНИЯ**
- ОС автомобильного транспорта
 - Автомобильные дороги местного значения, существующие
 - ОС значимого автомобильного транспорта
 - Автомобильные станции
 - Автомобильные станции
 - Авиабусы
 - Авиалинии
 - Станция почтового обслуживания
 - ОС областного пассажирского транспорта
 - Остановка автобуса
 - ОС воздушного транспорта
 - Вертолетный посадочный площадку, Пассажирский
 - Вертолет посадочный площадку
 - Аэродром
 - ОС водного транспорта и гидротехнические сооружения
 - Дамбы
 - Объекты улично-дорожной сети населенного пункта
 - Главная улица
 - Улица в новой застройке
- Объекты специального назначения**
- РЕГИОНАЛЬНОГО И МЕЖМУНИЦИПАЛЬНОГО ЗНАЧЕНИЯ**
- Бассейны
- МЕСТНОГО ЗНАЧЕНИЯ**
- Площадки для
 - Клубы
 - Площадки для отдыха детей
 - Спортивные и досуговые объекты
 - Муниципальные спортивные объекты
- Объекты капитального строительства здравоохранения**
- РЕГИОНАЛЬНОГО И МЕЖМУНИЦИПАЛЬНОГО ЗНАЧЕНИЯ**
- Больницы

*Примечание: Объекты капитального строительства регионального значения показаны на карте в информационных целях.

Лист №

Шифр: МБ № 09 (1303-17.01)

| | | | |
|---------------------|-------------------------|---------------------|---------------------|
| Красноярский край | | Новоселовский район | |
| Муниципальный район | Новоселовский сельсовет | Сельсовет | Муниципальный район |
| Муниципальный район | Новоселовский сельсовет | ГП | А |
| Муниципальный район | Новоселовский сельсовет | Муниципальный район | Муниципальный район |

№ 10/10000

**КРАСНОЯРСКИЙ КРАЙ НОВОСЕЛОВСКИЙ РАЙОН
НОВОСЕЛОВСКИЙ СЕЛЬСОВЕТ
ГЕНЕРАЛЬНЫЙ ПЛАН**

Карта инженерной подготовки территории М 1:15000

Легостаевский
сельсовет

Светлолобовский
сельсовет

Толстомысенский
сельсовет

Условные обозначения

- Границы МО (по данным Россестра)
- Планируемые границы населенного пункта
- Существующие границы населенного пункта (по данным Россестра)
- Границы земельных участков, состоящих на учете в ГКН

Зона градостроительного использования

планируемые существующие

ЖИЛИЯ ЗОНА

- Зона жилой усадебной застройки
- Зона малоэтажной застройки
- Зона среднетажной застройки

ОБЩЕСТВЕННО-ДЕЛОВАЯ

- зона административной, общественно-деловой и коммерческой застройки
- Зона объектов здравоохранения
- Зона образовательных учреждений

ЗОНА ПРОИЗВОДСТВЕННОГО ИСПОЛЬЗОВАНИЯ

- Зона коммунально-складских объектов
- Производственная зона
- Производственная зона IV класса опасности
- Производственная зона V класса опасности

ЗОНА ИНЖЕНЕРНОЙ И ТРАНСПОРТНОЙ ИНФРАСТРУКТУРЫ

- Зона инженерной инфраструктуры
- Зона транспортной инфраструктуры

ЗОНА СЕЛЬСКОХОЗЯЙСТВЕННОГО ИСПОЛЬЗОВАНИЯ

- Зона сельскохозяйственного использования
- Для ведения личного подсобного хозяйства

ЗОНА РЕКРЕАЦИОННОГО НАЗНАЧЕНИЯ

- Зона ландшафтная
- Озелененных территорий общего пользования
- Рекреационная зона
- Зона защитного озеленения
- Лес, существующий

Функциональные зоны за пределами населенных пунктов

- Зона специального назначения

Поверхностные водные объекты (линии)

- Водоток (река, ручей, канал)
- Водоток (река, ручей, канал)

Земли по категориям

- Земли населенных пунктов
- Земли водного фонда
- Земли лесного фонда
- Земли сельскохозяйственного назначения
- Земли особо охраняемых территорий и объектов
- Земли промышленности, энергетики, транспорта, связи и земли иного специального назначения

Инженерная подготовка территории

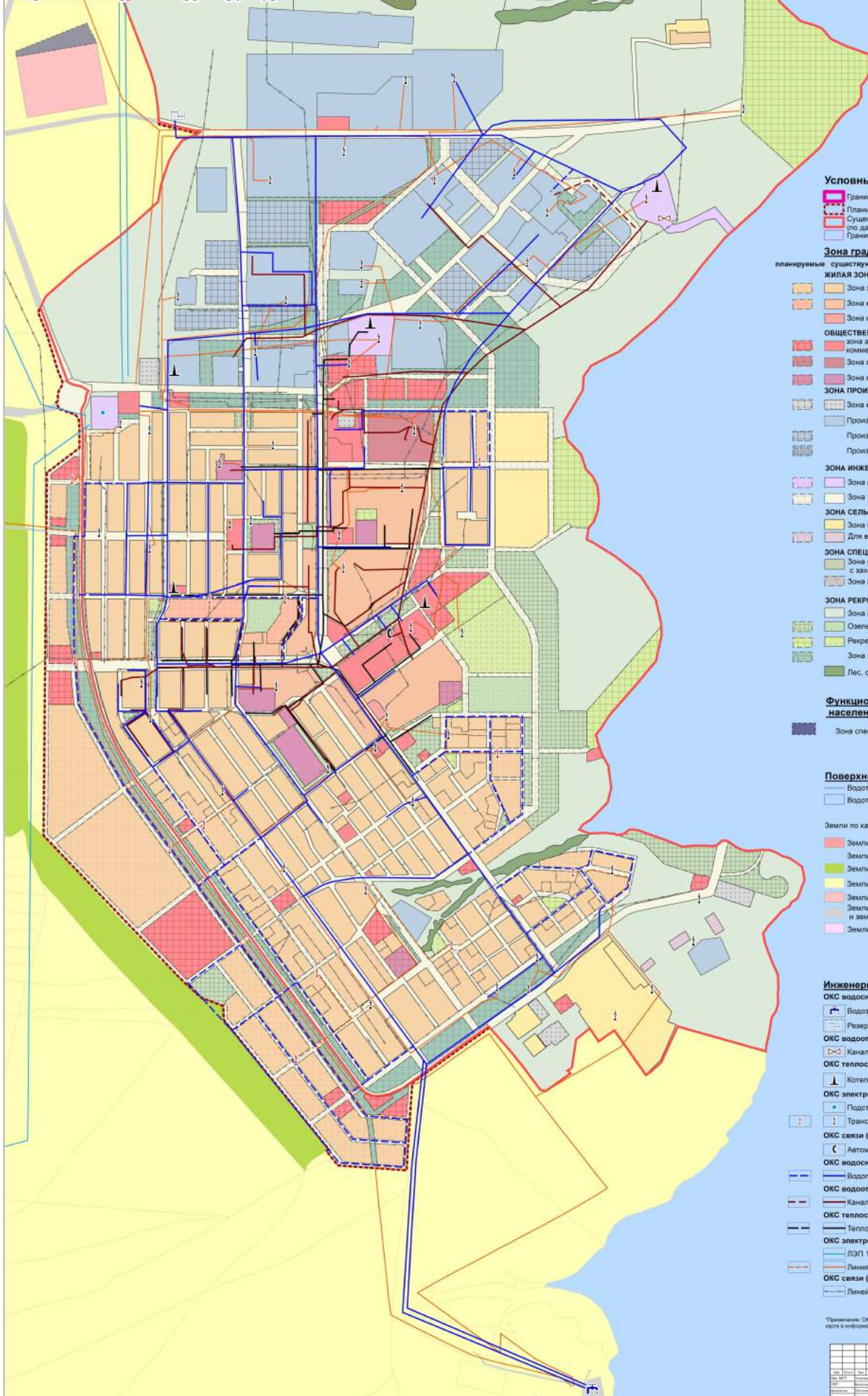
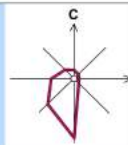
- ОКС водного транспорта и гидротехнические сооружения
- Дамба
- ОКС ливневой канализации**
- Очистные сооружения, планируемый
- Водотводной лоток, Планируемый
- Водотводной лоток, Существующий
- Напорная канава, Планируемый
- Водоперелусная труба, существующий
- Водоперелусная труба, планируемый
- Границы водосборного бассейна, планируемый
- Засыпка тальвегов, карьеров
- Укрепление оврагов, планируемый

Красноярское водохранилище

| | | | |
|--|--|-------------------------|---------|
| Шкала: М 1:15000 | | Шифр: М 68 (1303-17.01) | |
| Красноярский край Новоселовский район | | | |
| Генеральный план Новоселовского сельсовета | | Лист | 7 из 10 |
| Карта инженерной подготовки территории М 1:15000 | | ГЕОГРАФИКОПРОЕКТОР | |
| Итого: 17110045 | | | |

**КРАСНОЯРСКИЙ КРАЙ НОВОСЕЛОВСКИЙ РАЙОН
НОВОСЕЛОВСКИЙ СЕЛЬСОВЕТ
ГЕНЕРАЛЬНЫЙ ПЛАН**

Карта инженерной инфраструктуры с. Новосёлово, М 1:5000



- Условные обозначения**
- Границы МО (по данным Росреестра)
 - Планируемые границы населенного пункта
 - Существующие границы населенного пункта (по данным Росреестра)
 - Границы земельных участков, состоящих на учете в ГКН
- Зона градостроительного использования**
- планируемые**
- Зона жилой усадебной застройки
 - Зона малоэтажной застройки
 - Зона среднетяжной застройки
- существующие**
- Зона жилой усадебной застройки
 - Зона малоэтажной застройки
 - Зона среднетяжной застройки
 - Зона административной, общественно-деловой и коммерческой застройки
 - Зона объектов здравоохранения
 - Зона образовательных учреждений
 - Зона коммунально складских объектов
 - Производственная зона
 - Производственная зона IV класса опасности
 - Производственная зона V класса опасности
 - Зона инженерной и транспортной инфраструктуры
 - Зона транспортного назначения
 - Зона сельскохозяйственного использования
 - Для ведения личного подсобного хозяйства
 - Зона специального назначения
 - Зона специального назначения, связанная с захоронением, захороненного
 - Зона иного специального назначения, существующая
 - Зона рекреационного назначения
 - Зона ландшафтная
 - Озелененных территорий общего пользования
 - Рекреационная зона
 - Зона защитного озеленения
 - Лес, существующий
- Функциональные зоны за пределами населенных пунктов**
- Зона специального назначения
- Поверхностные водные объекты (линии)**
- Водоток (река, ручей, канал)
 - Водоток (река, ручей, канал)
- Земли по категориям**
- Земли населенных пунктов
 - Земли водного фонда
 - Земли лесного фонда
 - Земли сельскохозяйственного назначения
 - Земли особо охраняемых территорий и объектов
 - Земли промышленности, энергетики, транспорта, связи и земли иного специального назначения
 - Земли запаса
- Инженерные сети и сооружения**
- ОКС водоснабжения (точки)**
- Водозабор
 - Резервуар
- ОКС водоотведения (точки)**
- Канализационные очистные сооружения
- ОКС теплоснабжения (точки)**
- Котельная
- ОКС электроснабжения (точки)**
- Подстанция (ПС 110/10кВ)
 - Трансформаторная подстанция
- ОКС связи (точки)**
- Автоматическая телефонная станция
- ОКС водоснабжения (линии)**
- Водопровод
- ОКС водоотведения (линии)**
- Канализация хозяйственно-бытовая
- ОКС теплоснабжения (линии)**
- Теплопровод распределительный
- ОКС электроснабжения (линии)**
- ЛЭП 110 кВ
 - Линия электропередачи (ЛЭП)
- ОКС связи (линии)**
- Линейно-кабельное сооружение электросвязи

*Примечание: Объекты капитального строительства регионального значения показаны на карте в информационных целях

| Информационная таблица | | Шифр: МК №18 (1303-17.01) | |
|--|--|---------------------------|------------------------|
| Красноярский край | Новоселовский район | Новоселовский сельсовет | ГП 8 11 |
| Тема: Земельно-имущественные отношения | Объект: Земельно-имущественные отношения | Масштаб: 1:5000 | Дата: 17.10.2024 |
| Исполнитель: ООО "ГеоИнформСервис" | Составитель: И.И. Иванов | Проверил: А.А. Петров | Утвердил: В.В. Сидоров |